

## Données administratives

## Localisation du cimetière

Dénomination du cimetière

Cimetière Saint-Henri

Municipalité

East Hereford

Lieu-dit

Voie publique

Cimetière (rue du)

Année d'ouverture

en 1908 (7)

Localisation secondaire

Appartenance

Catholique

Coordonnées GPS

N45° 04' 784"

W71° 30' 142"

Nbre monument(s)

263 (approx.)

Statut actuel

En fonction

Responsable(s) du cimetière

Fabrique de la paroisse catholique

Nbre sépulture(s)

Indéterminé

Statut juridique

Sans statut

Saint-Henri



2010.440.EAS.01.

## Données paysagères

## Site et environnement

Forme du cimetière

Rectangulaire

 Accès individuel depuis la voie publique

Topographie du site

Terrain plat

Tracé(s) des allées

Rectiligne

Délimitation du site

Clôture de métal (Frost)

Milieu d'insertion

Boisé

Emplacement / voie publique

Situé à l'extrémité de la route

**Portail**  Présence d'un portail

Inscription du portail

**Végétation**  Végétation sur le site (arbres et arbustes)

Alignements d'arbres en bordure du site

Cèdres

## Notes paysagères

La municipalité de East Hereford finance et entretient l'aménagement paysager visible sur la partie avant du site, à l'entrée du cimetière (3).

## Données formelles

## Typologies

Type de cimetières (organisation spatiale)

Cimetière orthogonal

Localisation

Écarté

Disposition des monuments funéraires

Disposés perpendiculairement (se font faces de chaque côté de l'allée centrale)

## Éléments présents sur le site

- Charnier  Calvaire(s)  
 Crypte(s)  Ange(s) (Jugement)  
 Registre des visiteurs (boîtier)

Présence de monuments :

- Institutionnels  
 Communautés religieuses  
 Communautés ethniques  
 Francs-maçons  
 Shriners  
 Chevaliers de Colomb  
 Filles d'Isabelle

 Bornes initialisées Clôtures lots familiaux Murets lots familiaux Bornes (chaînes/tuyaux) Mausolée(s) Remise(s) Gloriette(s) Autre(s) Vétérans (Canada) Vétérans (É-U) Insigne(s)/Écusson(s) Autre(s)

## Données formelles (suite)

## Sculptures et motifs

Incision  Bas-relief  Ronde-bosse  Statuaire(s)

Stèle(s) funéraire(s) :

Double  Triple

Présence sur les monuments de :

Mention(s) personnelle(s)/Prière(s)

Représentations et symboles

Croix	Sainte-Vierge
Fleur(s)	Christ (Sacré-Coeur)
Oiseau(x)	Chapelet
Coeur(s)	Paysage
Photographie(s)/Médailon(s)	Lierre
Livre ouvert (avec épitaphe)	Ange(s)

## Monuments funéraires

Caractéristiques formelles

Matériaux

Stèle horizontale	Granit noir ou gris
Plaque au sol	Granit noir ou gris
Stèle horizontale (avec croix)	Granit noir ou gris
Pilier (avec croix)	Pierre
Croix	Granit gris
Croix	Fer forgé
Croix	Fonte
Obélisque	Pierre

## Données historiques

## Aménagement du cimetière

Implantation

en 1908 (7)

Dernière sépulture

en fonction

Architecte / Paysagiste / Concepteur

## Personnage(s) d'importance inhumé(s)

Identification

## Notes historiques

Le 3 septembre 1908, soit un an après la construction de la chapelle de la nouvelle paroisse catholique Saint-Henri, Joseph-A. Beaudry, inspecteur du conseil d'hygiène de la province de Québec, se rend sur place pour examiner le site proposé pour l'établissement du cimetière. Considérant que les inhumations sur le site ne comporteraient aucun danger pour la salubrité publique, il donne son aval au site, qui obtiendra l'approbation de l'évêché au cours du même mois. L'ouverture du cimetière donne rapidement lieu à la formulation d'une demande d'exhumation de deux corps, en 1909, de la part de Mathilde Landry, épouse de Joseph Simard, tous deux paroissiens de Saint-Henri. La requête concerne deux proches reposant dans le cimetière

## Sources documentaires

## Références bibliographiques

(1) *Paroisse St-Henri, East Hereford, 1908-1983*. s.l., s.é., 1982. p. 69-70, 146.

(2) Dossier d'étude historique. *East Hereford - Église catholique Saint-Henri*. Sherbrooke, Ministère de la Culture, des Communications et de la Condition féminine (inédit), 2003.

(3) Informations fournies par Mme Louise Lauzon Rioux, secrétaire-trésorière de la municipalité de East Hereford.

(4) Conseil du patrimoine religieux du Québec. « Église Saint-Henri ». *Inventaire des lieux de culte du Québec*. [En ligne].

## Évaluation patrimoniale \*

## État physique

Date évaluation

État physique du site (cimetière, clôture, portail, etc.)

- Bon état du site  
  Entretien mineur requis  
  Entretien majeur requis  
  Abandonné  
  Disparu  
  Indéterminé (non inventorié)

État physique des monuments funéraires (choix multiples)

- Monuments en bon état  
  Altérés (inscriptions illisibles)  
  Endommagés (cassés/fragments manquants)  
  Manquants

Verticalité des monuments funéraires (choix multiples)

- Droits  
  Légèrement inclinés  
  Dangereusement inclinés  
  Affaissés au sol  
  Désassemblés

Remarques sur l'état physique (site et monuments funéraires)

Le site présente dans son ensemble un bon état physique, tant au niveau de l'entretien du site que de l'état des monuments et stèles qui le composent.

## État d'authenticité

État d'authenticité du site et des monuments funéraires (choix multiples)

- Évolution harmonieuse  
  Altération/site (superficie)  
  Altération/monuments (déplacés)  
  Transfert/disparition (site)

Remarques sur l'état d'authenticité

Le cimetière présente une évolution harmonieuse de l'ensemble de ses composantes, tant au niveau de son site (superficie d'origine) que de l'alignement de ses stèles et monuments funéraires.

## Évaluation patrimoniale du cimetière

Critères évaluation (valeurs)

- Âge et histoire  
  Usage  
  Artistique  
  Authenticité  
  Paysagère  
  Ethnologique

Éléments de valeur patrimoniale

Aménagé vers 1908 sur un terrain situé en retrait à l'arrière de l'église catholique, le cimetière Saint-Henri est toujours en fonction de nos jours. Outre la présence d'une croix de calvaire métallique finement travaillée et d'un vantail métallique ouvragé délimitant l'accès principal au site, le cimetière se démarque par ses deux croix en fer forgé et l'unique croix en fonte, de même que l'intérêt formel d'un certain nombre de stèles et de monuments funéraires.

## Valeur patrimoniale

- exceptionnelle  
  supérieure  
  bonne  
  moyenne  
  faible  
  aucune  
  Indéterminé (site non-inventorié)

## Recommandations

Éléments à conserver et à mettre en valeur

Préserver le portail métallique qui marque l'accès principal au site. Conserver la croix du calvaire qui occupe la partie arrière du cimetière. S'assurer de l'entretien et de la préservation des croix en fer forgé qui s'élèvent à la gauche du site.

Éléments à rétablir ou à remplacer

Identifier clairement le patronyme du cimetière à l'entrée du site. Identifier la localisation du cimetière à proximité de l'église afin de permettre aux visiteurs et touristes de retracer plus aisément l'endroit.

\* La valeur patrimoniale est une donnée susceptible d'évoluer avec le temps, selon la nature des interventions.

Photographies



2010.440.EAS.01.



2010.440.EAS.01.



2010.440.EAS.01.



2010.440.EAS.01.



2010.440.EAS.01.



2010.440.EAS.01.

Gestion des données

Créée le

2010/08/28

Créée par

Chantal Lefebvre / Patri-Arch

Modifiée le

Modifiée par



## Données administratives

## Localisation du cimetière

Dénomination du cimetière

Old Hall Stream Cemetery

Municipalité

East Hereford

Lieu-dit

Voie publique

Route 253

Année d'ouverture

vers 1831 (7)

Localisation secondaire

Appartenance

Anglican

Coordonnées GPS

N45° 02' 019"

W71° 29' 940"

Nbre monument(s)

185 (approx.)

Statut actuel

En fonction

Responsable(s) du cimetière


Tillotson North Country Foundation (2)  
(Organisme américain)

Nbre sépulture(s)

201 (approx.) (7)

Statut juridique

Sans statut



2010.440.EAS.02.

## Données paysagères

## Site et environnement

Forme du cimetière

Rectangulaire (barlong)

 Accès individuel depuis la voie publique

Topographie du site

Terrain plat

Tracé(s) des allées

Aucun

Délimitation du site

Clôture de métal (Frost)

Milieu d'insertion

Champs cultivés

Emplacement / voie publique

En bordure de la voie publique

**Portail**  Présence d'un portail

Inscription du portail

**Végétation**  Végétation sur le site  
(arbres et arbustes)

Alignements d'arbres en bordure du site

## Notes paysagères

La municipalité de East Hereford finance et entretient l'aménagement paysager visible sur la partie avant du site, entre la clôture ceinturant le cimetière et la voie publique (2). Le site ne comporte aucun affichage permettant d'identifier le site.

## Données formelles

## Typologies

Type de cimetières

(organisation spatiale)

Cimetière non orthogonal

Localisation

Isolé

Disposition des monuments funéraires

Disposés parallèlement (faces vers l'entrée principale du cimetière, tournés vers l'ouest)

## Éléments présents sur le site

- Charnier  Calvaire(s)  
 Crypte(s)  Ange(s) (Jugement)  
 Registre des visiteurs (boîtier)

 Bornes initialisées Clôtures lots familiaux Murets lots familiaux Bornes (chaînes/tuyaux) Mausolée(s) Remise(s) Gloriette(s) Autre(s)

Présence de monuments :

- Institutionnels  
 Communautés religieuses  
 Communautés ethniques

 Francs-maçons Shriners Chevaliers de Colomb Filles d'Isabelle Vétérans (Canada) Vétérans (É-U) Insigne(s)/Écusson(s) Autre(s)

## Données formelles (suite)

## Sculptures et motifs

Incision  Bas-relief  Ronde-bosse  Statuaire(s)

Stèle(s) funéraire(s) :

Double  Triple

Présence sur les monuments de :

Mention(s) personnelle(s)/Prière(s)

Représentations et symboles

Saule pleureur/urne funéraire	Rose
Saule pleureur	Rose (tige cassée)
Urne funéraire	Main (index pointé au ciel)
Muguet	Couronne
Fleurs et fougère	Jeu typographique
Lierre	Sans représentation

## Monuments funéraires

Caractéristiques formelles

Matériaux

Stèle verticale	Pierre blanche / sable
Stèle (petite)	Pierre blanche / sable
Stèle verticale	Ardoise
Repère (anonyme)	Pierre blanche / sable
Stèle verticale	Pierre
Repère (anonyme)	Ardoise
Stèle horizontale	Pierre blanche / sable
Pilier	Marbre

## Données historiques

## Aménagement du cimetière

Implantation

vers 1831 (7)

Dernière sépulture

en fonction

## Personnage(s) d'importance inhumé(s)

Identification

Architecte / Paysagiste / Concepteur

## Notes historiques

Au lendemain des conflits qui ont fortement agité la région suite aux revendications tant canadiennes qu'américaines sur la souveraineté du territoire compris entre l'Indian Stream et le Hall Stream, qui trouvent leurs aboutissements en 1842 avec son annexion aux États-Unis, le hameau du Hall Stream prend forme avec l'établissement d'une population anglophone. Outre la construction de résidences et de bâtiments de ferme, la localité se voit doter d'une école et de deux églises, l'une anglicane, construite par Ed. Bean, et l'autre adventiste, construite en 1892 (EAS-03). L'église anglicane sera finalement délogée de son site d'origine et déplacée dans la municipalité de Canaan, au Vermont (É.U.), où elle deviendra la St. Paul's Anglican Church (3).

## Sources documentaires

## Références bibliographiques

- (1) NUTBROWN, Leslie. « Old Hall Stream Cemetery, East Hereford, Compton County, Quebec ». *Original Counties of the Eastern Townships* [En ligne]. [http://users.rootsweb.ancestry.com/~qcetcem/old\\_hall\\_stream\\_cemetery.htm](http://users.rootsweb.ancestry.com/~qcetcem/old_hall_stream_cemetery.htm)
- (2) Informations fournies par Mme Louise Lauzon Rioux, secrétaire-trésorière de la municipalité de East Hereford.
- (3) *Paroisse St-Henri, East Hereford, 1908-1983*. s.l., s.é., 1982. p. 79, 83.

## Évaluation patrimoniale \*

## État physique

Date évaluation

État physique du site (cimetière, clôture, portail, etc.)

- Bon état du site  
  Entretien mineur requis  
  Entretien majeur requis  
  Abandonné  
  Disparu  
  Indéterminé (non inventorié)

État physique des monuments funéraires (choix multiples)

- Monuments en bon état  
  Altérés (inscriptions illisibles)  
  Endommagés (cassés/fragments manquants)  
  Manquants

Verticalité des monuments funéraires (choix multiples)

- Droits  
  Légèrement inclinés  
  Dangereusement inclinés  
  Affaissés au sol  
  Désassemblés

Remarques sur l'état physique (site et monuments funéraires)

Le site présente dans son ensemble un bon état physique. Outre la présence de quelques stèles endommagées (toutes ont fait l'objet d'interventions visant à réunifier les fragments) ou dont les inscriptions sont de nos jours plus ou moins altérées, l'ensemble des stèles et des monuments funéraires comportent également un bon état physique.

## État d'authenticité

État d'authenticité du site et des monuments funéraires (choix multiples)

- Évolution harmonieuse  
  Altération/site (superficie)  
  Altération/monuments (déplacés)  
  Transfert/disparition (site)

Remarques sur l'état d'authenticité

Le cimetière présente une évolution harmonieuse de l'ensemble de ses composantes, tant au niveau de son site (superficie d'origine) que de l'alignement de ses stèles et monuments funéraires.

## Évaluation patrimoniale du cimetière

Critères évaluation (valeurs)

- Âge et histoire  
  Usage  
  Artistique  
  Authenticité  
  Paysagère  
  Ethnologique

Éléments de valeur patrimoniale

Aménagé vers 1831 pour répondre aux besoins de la communauté anglicane du hameau du même nom, le Old Hall Stream Cemetery est toujours en fonction, marquant ainsi 180 années d'activités. Principalement utilisé de nos jours par la population américaine du Vermont, le cimetière était à l'origine doté d'une église anglicane, qui a fait l'objet d'un déplacement en sol américain. Outre la présence marquée de pierres d'ardoise, plusieurs stèles se distinguent par leur valeur esthétique.

## Valeur patrimoniale

- exceptionnelle  
  supérieure  
  bonne  
  moyenne  
  faible  
  aucune  
  Indéterminé (site non-inventorié)

## Recommandations

Éléments à conserver et à mettre en valeur

Assurer le maintien du site et voir à la sauvegarde des stèles et monuments funéraires afin d'éviter l'altération, et par le fait même la disparition complète de ce cimetière anglican, qui constitue le dernier vestige du hameau de Hall Stream.

Éléments à rétablir ou à remplacer

Identifier clairement le patronyme du cimetière à l'entrée du site. Voir à l'installation d'un panneau d'interprétation permettant de retracer l'historique du hameau Hall Stream et de la présence à une certaine époque d'une église anglicane sur les lieux.

\* La valeur patrimoniale est une donnée susceptible d'évoluer avec le temps, selon la nature des interventions.

Photographies



2010.440.EAS.02.



2010.440.EAS.02.



2010.440.EAS.02.



2010.440.EAS.02.



2010.440.EAS.02.



2010.440.EAS.02.

Gestion des données

Créée le

2010/08/24

Créée par

Chantal Lefebvre / Patri-Arch

Modifiée le

Modifiée par

## Données administratives

## Localisation du cimetière

Dénomination du cimetière

Herbert Lawton Memorial Advent Cemetery

Municipalité

East Hereford

Lieu-dit

Voie publique

Route 253

Année d'ouverture

vers 1874 (7)

Localisation secondaire

Appartenance

Adventiste

Coordonnées GPS

N45° 02' 561"

W71° 30' 296"

Nbre monument(s)

46 (approx.)

Responsable(s) du cimetière

Tillotson North Country Foundation (2)  
(Organisme américain)

Nbre sépulture(s)

68 (approx.) (7)



2010.440.EAS.03.

Statut actuel

Sans sépulture récente (entretien régulier)

Statut juridique

Sans statut

## Données paysagères

## Site et environnement

Forme du cimetière

Rectangulaire (barlong)

 Accès individuel depuis la voie publique

Topographie du site

Terrain plat

Tracé(s) des allées

Aucun

Délimitation du site

Clôture de métal (Frost)

Milieu d'insertion

Champs cultivés

Emplacement / voie publique

En bordure de la voie publique

**Portail**  Présence d'un portail

Inscription du portail

**Végétation**  Végétation sur le site  
(arbres et arbustes)

Alignements d'arbres en bordure du site

## Notes paysagères

La municipalité de East Hereford finance et entretient l'aménagement paysager visible sur la partie avant du site, entre la clôture ceinturant le cimetière et la voie publique (2). Un panneau mentionnant le nom du cimetière s'élève au centre de cet aménagement.

## Données formelles

## Typologies

Type de cimetières

(organisation spatiale)

Cimetière non orthogonal

Localisation

Isolé

Disposition des monuments funéraires

Disposés parallèlement (faces vers l'entrée principale du cimetière, tournés vers l'ouest)

## Éléments présents sur le site

- Charnier  Calvaire(s)  
 Crypte(s)  Ange(s) (Jugement)  
 Registre des visiteurs (boîtier)

 Bornes initialisées Clôtures lots familiaux Murets lots familiaux Bornes (chaînes/tuyaux) Mausolée(s) Remise(s) Gloriette(s) Autre(s)

Présence de monuments :

 Institutionnels Communautés religieuses Communautés ethniques Francs-maçons Shriners Chevaliers de Colomb Filles d'Isabelle Vétérans (Canada) Vétérans (É-U) Insigne(s)/Écusson(s) Autre(s)



## Données formelles (suite)

## Sculptures et motifs

Incision  Bas-relief  Ronde-bosse  Statuaire(s)

Stèle(s) funéraire(s) :

Double  Triple

Présence sur les monuments de :

Mention(s) personnelle(s)/Prière(s)

Représentations et symboles

Arabesque(s)

Lierre

Compas et équerre

Jeu typographique

Sans représentation

## Monuments funéraires

Caractéristiques formelles

Matériaux

Repère (initiales/prénom)

Granit gris

Repère (initiales/prénom)

Pierre

Stèle (petite)

Pierre

Stèle verticale

Pierre blanche / sable

Plaque au sol

Granit rose

Plaque au sol

Pierre

Pilier

Granit gris

Pilier (avec urne)

Granit gris

## Données historiques

## Aménagement du cimetière

Implantation

Dernière sépulture

vers 1874 (1)

en 1996 (1)

Architecte / Paysagiste / Concepteur

## Personnage(s) d'importance inhumé(s)

Identification

## Notes historiques

Connu à l'origine sous le toponyme East Hereford, le hameau est rebaptisé Hall Stream suite à l'attribution par le Département des postes de son appellation d'origine à la localité nouvellement formée environ trois miles au nord atour du moulin à scie Weston (aujourd'hui le village de East Hereford). Outre l'implantation d'un bureau de poste en 1855, le hameau du Hall Stream se voit doter en 1892 d'une église adventiste, sur un terrain donné par Herbert Laughton. Frank L. Young en sera le vicaire. Outre l'église, le site comportait également une école, une écurie et un cimetière (3). De nos jours, seuls l'écurie et le cimetière témoignent toujours de la présence de cette communauté. À l'instar de l'église anglicane du Hall Stream, l'église adventiste a

## Sources documentaires

## Références bibliographiques

(1) NUTBROWN, Leslie. « Herbert Lawton Memorial Advent Cemetery, East Hereford, Compton County, Quebec ». *Original Counties of the Eastern Townships* [En ligne]. [http://users.rootsweb.ancestry.com/~qcetcem/herbert\\_lawton\\_cemetery.htm](http://users.rootsweb.ancestry.com/~qcetcem/herbert_lawton_cemetery.htm)

(2) Informations fournies par Mme Louise Lauzon Rioux, secrétaire-trésorière de la municipalité de East Hereford.

(3) *Paroisse St-Henri, East Hereford, 1908-1983*. s.l., s.é., 1982. p. 78, 83.

## Évaluation patrimoniale \*

## État physique

Date évaluation

État physique du site (cimetière, clôture, portail, etc.)

- Bon état du site  
  Entretien mineur requis  
  Entretien majeur requis  
  Abandonné  
  Disparu  
  Indéterminé (non inventorié)

État physique des monuments funéraires (choix multiples)

- Monuments en bon état  
  Altérés (inscriptions illisibles)  
  Endommagés (cassés/fragments manquants)  
  Manquants

Verticalité des monuments funéraires (choix multiples)

- Droits  
  Légèrement inclinés  
  Dangereusement inclinés  
  Affaissés au sol  
  Désassemblés

Remarques sur l'état physique (site et monuments funéraires)

Le site ainsi que l'ensemble des stèles et monuments funéraires présentent un bon état physique.

## État d'authenticité

État d'authenticité du site et des monuments funéraires (choix multiples)

- Évolution harmonieuse  
  Altération/site (superficie)  
  Altération/monuments (déplacés)  
  Transfert/disparition (site)

Remarques sur l'état d'authenticité

Le cimetière présente une évolution harmonieuse de l'ensemble de ses composantes, tant au niveau de son site (superficie d'origine) que de l'alignement de ses stèles et monuments funéraires.

## Évaluation patrimoniale du cimetière

Critères évaluation (valeurs)

- Âge et histoire  
 Usage  
 Artistique  
 Authenticité  
 Paysagère  
 Ethnologique

Éléments de valeur patrimoniale

Aménagé vers 1874 pour répondre aux besoins de la communauté adventiste établie dans le hameau du Hall Stream, le Herbert Lawton Memorial Cemetery a reçu sa dernière sépulture en 1996, marquant ainsi plus de 120 années d'activités. Principalement utilisé de nos jours par la population américaine, le cimetière était à l'origine doté d'une église adventiste, qui a fait l'objet d'un déplacement avant d'être convertie en résidence. Notons la présence d'un vétéran américain (Guerre Sécession)

## Valeur patrimoniale

- exceptionnelle  
 supérieure  
 bonne  
 moyenne  
 faible  
 aucune  
 Indéterminé (site non-inventorié)

## Recommandations

Éléments à conserver et à mettre en valeur

Assurer le maintien du site et voir à la sauvegarde des stèles et monuments funéraires composant à ce jour le lieu d'inhumation afin d'éviter la disparition complète de ce cimetière adventiste. Préserver les insignes de cuivre accompagnant certaines stèles.

Éléments à rétablir ou à remplacer


Voir à l'installation d'un panneau d'interprétation permettant de retracer l'historique du hameau Hall Stream, de la communauté adventiste de l'endroit, de Herbert Lawton ainsi que la présence à une certaine époque d'une église sur les lieux.

\* La valeur patrimoniale est une donnée susceptible d'évoluer avec le temps, selon la nature des interventions.

Photographies



2010.440.EAS.03.



2010.440.EAS.03.



2010.440.EAS.03.



2010.440.EAS.03.



2010.440.EAS.03.



2010.440.EAS.03.

Gestion des données

Créée le

2010/08/24

Créée par

Chantal Lefebvre / Patri-Arch

Modifiée le

Modifiée par

## Données administratives

## Localisation du cimetière

Dénomination du cimetière

Hereford Hill Road Cemetery

Municipalité

East Hereford

Lieu-dit

Hereford

Voie publique

Owen (chemin)

Année d'ouverture

Indéterminée

Localisation secondaire

Appartenance

Indéterminée

Coordonnées GPS

Indéterminée

Indéterminée

Nbre monument(s)

Indéterminé

Responsable(s) du cimetière

Site d'origine non entretenu

Nbre sépulture(s)

Indéterminé

Sans iconographie

Statut actuel

Disparu (localisation précise inconnue à ce jour)

Statut juridique

Sans statut

## Données paysagères

## Site et environnement

Forme du cimetière

Indéterminé

 Accès individuel depuis la voie publique

Topographie du site

Indéterminée

Tracé(s) des allées

Indéterminé

Délimitation du site

Indéterminée

Milieu d'insertion

Indéterminé

Emplacement / voie publique

Indéterminé

**Portail**  Présence d'un portail

Inscription du portail

**Végétation**  Végétation sur le site (arbres et arbustes)

Alignements d'arbres en bordure du site

## Notes paysagères

Le site n'a pas été inventorié.

## Données formelles

## Typologies

Type de cimetières

(organisation spatiale)

Indéterminé

Localisation

Isolé

Disposition des monuments funéraires

Indéterminé

## Éléments présents sur le site

- Charnier  Calvaire(s)  
 Crypte(s)  Ange(s) (Jugement)  
 Registre des visiteurs (boîtier)

 Bornes initialisées Clôtures lots familiaux Murets lots familiaux Bornes (chaînes/tuyaux) Mausolée(s) Remise(s) Gloriette(s) Autre(s)

Présence de monuments :

- Institutionnels  
 Communautés religieuses  
 Communautés ethniques

 Francs-maçons Shriners Chevaliers de Colomb Filles d'Isabelle Vétérans (Canada) Vétérans (É-U) Insigne(s)/Écusson(s) Autre(s)

## Données formelles (suite)

## Sculptures et motifs

Incision  Bas-relief  Ronde-bosse  Statuaire(s)

Stèle(s) funéraire(s) :

Double  Triple

Présence sur les monuments de :

Mention(s) personnelle(s)/Prière(s)

Représentations et symboles

Indéterminé

## Monuments funéraires

Caractéristiques formelles

Matériaux

Indéterminé

## Données historiques

## Aménagement du cimetière

Implantation

Dernière sépulture

Indéterminé

Indéterminé

Architecte / Paysagiste / Concepteur

## Personnage(s) d'importance inhumé(s)

Identification

## Notes historiques

Selon certaines informations consignées dans l'ouvrage de Nancy Dodge, ce petit cimetière familial aurait été situé sur la portion non praticable du chemin Owen (4), à proximité des fermes établies en 1863 par J. Beecher et Charles Beecher, membres la famille qui donna son nom à la localité de Beecher Falls, au Vermont (É.U.) (5). Le lieu d'inhumation, qui aurait été délimité à l'origine par des chaînes (3), compterait quelques stèles funéraires couchées au sol parmi les ronces et les broussailles (5). La localisation exacte du site n'a toutefois pas pu être établie à ce jour. Selon les premières observations, il y a de fortes chances pour que le site se trouve dans la municipalité de East Hereford (3). En ce qui concerne les résidences de la

## Sources documentaires

## Références bibliographiques

(1) FARFAN, Matthew. *Inventory of Cemeteries at Risk*. Sherbrooke (Lennoxville), Cemetery Heritage Inventory and Restoration Initiative / Quebec Anglophone Heritage Network, 2008 (mars). p. 62-64.

(2) Quebec Heritage Anglophone Network. « Hereford Hill Road ». *Cemeteries at Risk*. [En ligne]. <http://www.qahn.org/view-cemetery.aspx?CemeteryId=184>

(3) Informations fournies par Diane Lauzon Rioux, secrétaire-trésorière de la municipalité de East Hereford.



## Évaluation patrimoniale \*

## État physique

Date évaluation

État physique du site (cimetière, clôture, portail, etc.)

- Bon état du site  
  Entretien mineur requis  
  Entretien majeur requis  
  Abandonné  
  Disparu  
  Indéterminé (non inventorié)

État physique des monuments funéraires (choix multiples)

- Monuments en bon état  
  Altérés (inscriptions illisibles)  
  Endommagés (cassés/fragments manquants)  
  Manquants

Verticalité des monuments funéraires (choix multiples)

- Droits  
  Légèrement inclinés  
  Dangereusement inclinés  
  Affaissés au sol  
  Désassemblés

Remarques sur l'état physique (site et monuments funéraires)

Le site n'a pas été inventorié.

## État d'authenticité

État d'authenticité du site et des monuments funéraires (choix multiples)

- Évolution harmonieuse  
  Altération/site (superficie)  
  Altération/monuments (déplacés)  
  Transfert/disparition (site)

Remarques sur l'état d'authenticité

Le site n'a pas été inventorié.

## Évaluation patrimoniale du cimetière

Critères évaluation (valeurs)

- Âge et histoire  
  Usage  
  Artistique  
  Authenticité  
  Paysagère  
  Ethnologique

Éléments de valeur patrimoniale

Le site n'a pas été inventorié.

## Valeur patrimoniale

- exceptionnelle  
  supérieure  
  bonne  
  moyenne  
  faible  
  aucune  
  Indéterminé (site non-inventorié)

## Recommandations

Éléments à conserver et à mettre en valeur

Non applicable

Éléments à rétablir ou à remplacer




Non applicable

\* La valeur patrimoniale est une donnée susceptible d'évoluer avec le temps, selon la nature des interventions.

## Photographies



Aucune iconographie



## Gestion des données

Créée le

2010/10/23

Créée par

Chantal Lefebvre / Patri-Arch

Modifiée le

Modifiée par

## Données administratives

## Localisation de la croix de chemin

Toponyme de la croix de chemin

 Utilisée au culte

Municipalité

East Hereford

Lieu-dit

Adresse

Beloin (chemin)

Paroisse catholique

Saint-Henri

Localisation secondaire

Situé à peu de distance de l'intersection du chemin du 9<sup>e</sup> Rang

Unité pastorale

Saints-Apôtres

Propriétaire du site

Gilles Beloin

Coordonnées GPS

N45° 07' 409"

W71° 32' 243"

Statut juridique

sans statut

Année d'implantation

Indéterminée



2010.440.EAS.1.

## Données formelles

## Typologies

Type de croix de chemin (typologie formelle)

Croix de chemin simple

## Ornementation

Ornement(s) croix de chemin

Aucun

Emplacement

## Matériaux et assemblage

Matériau de la croix de chemin

Bois

Mode d'assemblage

Indéterminé

Extrémités

Extrémités à bouts carrés

Couleur

Bois de couleur naturelle

Clôture et édicule

Aucun

Socle / Plateforme

Indéterminé

Statuaire

Aucune

Inscription sur la croix de chemin

Aucune

## Données paysagères

### Site et environnement

Milieu d'insertion

Boisé

Emplacement / voie publique

En bordure de la route

### Notes paysagères

La croix de chemin est implantée légèrement en retrait de la voie publique, à l'orée d'un boisé. La base de la croix ne comporte aucun aménagement paysager.

## Données historiques

### Construction

Année d'implantation

Indéterminée

Auteur (artiste ou concepteur)

Inconnu

Remplacement(s) de la croix de chemin d'origine

Indéterminé

Client (demandeur)

Inconnu

Élément(s) disparu(s) (figuration, clôture, etc.)

Indéterminé

Raison de l'implantation

Indéterminée

### Notes historiques

Aucune information historique se rapportant à cette croix de chemin n'a été retracée à ce jour.

## Sources documentaires

### Références bibliographiques

**Évaluation patrimoniale \*****État physique**

Date évaluation

- Bon état    Travaux mineurs requis    Travaux majeurs requis

Remarques sur l'état physique

La croix de chemin présente dans son ensemble un bon état physique.

**État d'authenticité**

- État complet (croix d'origine/identique)    Remplacement (modèle différent)    Altérations importantes (éléments disparus)

Remarques sur l'état d'authenticité

La croix de chemin semble avoir conservé l'ensemble de ses caractéristiques et éléments d'origine.

**Évaluation patrimoniale**

Critères évaluation (valeurs)

- Âge et histoire    Usage    Artistique    Authenticité    Paysagère    Ethnologique

Éléments de valeur patrimoniale

Implantée à une date indéterminée en bordure du chemin Beloin, à l'orée d'un boisé, la croix de chemin ne fait plus de nos jours l'objet d'un culte. Dépouillée de toute forme d'ornementation, la croix de chemin présente un intérêt moindre quant à sa valeur artistique.

**Valeur patrimoniale**

- exceptionnelle    supérieure    bonne    moyenne    faible    aucune

**Recommandations**

Éléments à conserver et à mettre en valeur

Aucune recommandation.

Éléments à rétablir ou à remplacer

Aucune recommandation.

\* La valeur patrimoniale est une donnée susceptible d'évoluer avec le temps, selon la nature des interventions.





## Photographies



2010.440.EAS.1.15.02



2010.440.EAS.1.16.01



## Gestion des données

Créée le

2010/08/28

Créée par

Chantal Lefebvre / Patri-Arch

Modifiée le

Modifiée par

## Données administratives

## Localisation de la croix de chemin

Toponyme de la croix de chemin

 Utilisée au culte

Municipalité

East Hereford

Lieu-dit

Adresse

Coaticook (chemin de)

Paroisse catholique

Saint-Henri

Localisation secondaire

Située à l'intersection du chemin Beloin

Unité pastorale

Saints-Apôtres

Propriétaire du site

Plantations B.L.

Coordonnées GPS

N45° 05' 237" W71° 32' 144"

Statut juridique

sans statut

Année d'implantation

en 1945 (7)



2010.440.EAS.2.

## Données formelles

## Typologies

Type de croix de chemin (typologie formelle)

Croix de chemin simple

## Ornementation

Ornement(s) croix de chemin

Coeur rayonnant

Emplacement

Axe

## Matériaux et assemblage

Matériau de la croix de chemin

Bois

Mode d'assemblage

Indéterminé

Extrémités

Extrémités à bouts carrés

Couleur

Blanche

Clôture et édicule

Aménagement paysager

Socle / Plateforme

Indéterminé

Statuaire

Aucune

Inscription sur la croix de chemin

Aucune

## Données paysagères

## Site et environnement

Milieu d'insertion

Parterre d'une résidence

Emplacement / voie publique

En bordure de la route

## Notes paysagères

La croix de chemin est située en bordure de la route, à l'intersection formée par la rencontre du chemin de Coaticook et du chemin Beloin. Un aménagement paysager composé d'arbustes taillés et de fleurs vivaces complètent l'ensemble.

## Données historiques

## Construction

Année d'implantation

en 1945 (7)

Auteur (artiste ou concepteur)

Inconnu

Remplacement(s) de la croix de chemin d'origine

La croix de chemin remplace une croix plus ancienne (3)

Client (demandeur)

Inconnu

Élément(s) disparu(s) (figuration, clôture, etc.)

Aucune

Raison de l'implantation

Projet communautaire / Engagement religieux

## Notes historiques

Au terme d'une retraite religieuse se déroulant du 20 au 24 juin 1945, le curé Émery Picard, assisté des pères Champagne et Painchaud, prédicateurs, procédèrent à la bénédiction de trois croix de chemin dans la municipalité de East Hereford (7). Chacune des croix affiche une vertu théologique, dont le flambeau (la Foi), l'ancre (l'Espérance) et le coeur (la Charité) (2). La structure de bois, qui était à l'origine de forme cylindrique, semble avoir été remplacée par des madriers de bois de forme carrée, après le milieu des années 1995 (3).

## Sources documentaires

## Références bibliographiques

(1) *Paroisse St-Henri, East Hereford, 1908-1983*. s.l., s.é., 1982. p. 51-52.

(2) CHABOT, André. *Dictionnaire illustré de Symbolique funéraire*. Paris / Bruxelles, La Mémoire Nécropolitaine / Memogrammes-Les éditions de la Mémoire, Coll. Imhotep, 2009. p. 48.

(3) COULOMBE Daniel et Manon Thibault. *Histoire du patrimoine de Coaticook*. Coaticook, Éditeur Ville de Coaticook, Tome 1, 1996. p. 73.

**Évaluation patrimoniale \*****État physique**

Date évaluation

- Bon état    Travaux mineurs requis    Travaux majeurs requis

Remarques sur l'état physique

La croix de chemin présente dans son ensemble un bon état physique, tant au niveau de sa structure que de ses éléments ornementaux.

**État d'authenticité**

- État complet (croix d'origine/identique)    Remplacement (modèle différent)    Altérations importantes (éléments disparus)

Remarques sur l'état d'authenticité

La croix de chemin semble avoir conservé l'ensemble de ses caractéristiques et éléments d'origine.

**Évaluation patrimoniale**

Critères évaluation (valeurs)

- Âge et histoire    Usage    Artistique    Authenticité    Paysagère    Ethnologique

Éléments de valeur patrimoniale

Implantée en 1945, la croix de chemin est l'une des trois croix à avoir été érigée et bénie au terme d'une retraite religieuse dans la paroisse catholique Saint-Henri, d'East Hereford. S'élevant légèrement en retrait de la voie publique sur une parcelle de terrain gazonnée formée par la rencontre du chemin de Coaticook et du chemin Beloin, la croix de chemin ne fait plus de nos jours l'objet d'un culte. De forme cylindrique à l'origine, la structure de bois s'agrémente à son axe d'un coeur, symbole de la Charité, qui constitue l'une des vertus théologales. La présence d'un aménagement paysager composé d'arbustes et de plantes vivaces autour du socle de la croix contribue à sa mise en valeur.

**Valeur patrimoniale**

- exceptionnelle    supérieure    bonne    moyenne    faible    aucune

**Recommandations**

Éléments à conserver et à mettre en valeur

Conserver l'aménagement paysager à la base de la croix de chemin ainsi que les cèdres disposés en arrière-plan, qui contribuent à mettre en valeur l'ensemble de la composition.

Éléments à rétablir ou à remplacer

Aucune recommandation.

\* La valeur patrimoniale est une donnée susceptible d'évoluer avec le temps, selon la nature des interventions.

### Photographies




2010.440.EAS.2.01.04



2010.440.EAS.2.09.03



2010.440.EAS.2.09.01



2010.440.EAS.2.15.01



2010.440.EAS.2.16.02

### Gestion des données

Créée le

2010/08/28

Créée par

Chantal Lefebvre / Patri-Arch

Modifiée le

Modifiée par



## Données administratives

## Localisation de la croix de chemin

Toponyme de la croix de chemin

 Utilisée au culte

Municipalité

East Hereford

Lieu-dit

Hall Stream

Adresse

Route 253

Paroisse catholique

Saint-Henri

Localisation secondaire

Située à la droite du Herbert Lawton  
Memorial Advent Cemetery

Unité pastorale

Saints-Apôtres

Propriétaire du site

Eva Marchesseault

Coordonnées GPS

N45° 02' 535" W71° 30' 269"

Statut juridique

sans statut

Année d'implantation

en 1945 (7)



2010.440.EAS.3.

## Données formelles

## Typologies

Type de croix de chemin (typologie formelle)

Croix de chemin simple

## Ornementation

Ornement(s) croix de chemin

Cercle plein

Emplacement

Axe

## Matériaux et assemblage

Matériau de la croix de chemin

Bois

Ancre de bateau

Axe

Mode d'assemblage

Indéterminé

Extrémités

Extrémités à bouts carrés

Couleur

Blanche

Clôture et édicule

Aménagement paysager

Socle / Plateforme

Indéterminé

Statuaire

Aucune

Inscription sur la croix de chemin

Aucune

## Données paysagères

## Site et environnement

Milieu d'insertion

Parterre d'un bâtiment

Emplacement / voie publique

Légèrement en retrait de la route

## Notes paysagères

La croix de chemin est située légèrement en retrait de la route, sur la partie avant du terrain occupé à l'origine par l'église adventiste du hameau du Hall Stream. Un aménagement paysager composé de conifères en arrière-plan et de fleurs vivaces à l'avant complète l'ensemble.

## Données historiques

## Construction

Année d'implantation

en 1945 (7)

Auteur (artiste ou concepteur)

Inconnu

Remplacement(s) de la croix de chemin d'origine

Indéterminé

Client (demandeur)

Inconnu

Élément(s) disparu(s) (figuration, clôture, etc.)

Aucune

Raison de l'implantation

Projet communautaire / Engagement religieux

## Notes historiques

Au terme d'une retraite religieuse se déroulant du 20 au 24 juin 1945, le curé Émery Picard, assisté des pères Champagne et Painchaud, prédicateurs, procédèrent à la bénédiction de trois croix de chemin dans la municipalité de East Hereford (7). Chacune des croix affiche une vertu théologique, dont le flambeau (la Foi), l'ancre (l'Espérance) et le coeur (la Charité) (2). La croix de chemin, qui comporte une ancre de bateau, est implantée sur le terrain anciennement occupé par l'église adventiste.

## Sources documentaires

## Références bibliographiques

(1) *Paroisse St-Henri, East Hereford, 1908-1983*. s.l., s.é., 1982. p. 51-52.

(2) CHABOT, André. *Dictionnaire illustré de Symbolique funéraire*. Paris / Bruxelles, La Mémoire Nécropolitaine / Memogrames-Les éditions de la Mémoire, Coll. Imhotep, 2009. p. 48.

**Évaluation patrimoniale \*****État physique**

Date évaluation

- Bon état    Travaux mineurs requis    Travaux majeurs requis

Remarques sur l'état physique

La croix de chemin présente dans son ensemble un bon état physique, tant au niveau de sa structure que de ses éléments ornementaux.

**État d'authenticité**

- État complet (croix d'origine/identique)    Remplacement (modèle différent)    Altérations importantes (éléments disparus)

Remarques sur l'état d'authenticité

La croix de chemin semble avoir conservé l'ensemble de ses caractéristiques et éléments d'origine.

**Évaluation patrimoniale**

Critères évaluation (valeurs)

- Âge et histoire    Usage    Artistique    Authenticité    Paysagère    Ethnologique

Éléments de valeur patrimoniale

Implantée en 1945, la croix de chemin est l'une des trois croix à avoir été érigée et bénie au terme d'une retraite religieuse dans la paroisse catholique Saint-Henri, d'East Hereford. S'élevant légèrement en retrait de la route 253 sur une parcelle de terrain gazonnée occupée à l'origine par l'ancienne église adventiste du Hall Stream (Herbert Lawton Memorial Cemetery, EAS-03), la croix de chemin ne fait plus de nos jours l'objet d'un culte. La structure de bois s'agrémente à son axe d'une ancre de bateau, symbole de la l'Espérance, qui constitue l'une des vertus théologiques. La présence d'un aménagement paysager composé de conifères, d'arbustes et de plantes vivaces autour du socle de la croix contribue à sa mise en valeur.

**Valeur patrimoniale**

- exceptionnelle    supérieure    bonne    moyenne    faible    aucune

**Recommandations**

Éléments à conserver et à mettre en valeur

Conserver l'aménagement paysager à la base de la croix de chemin ainsi que les conifères disposés en arrière-plan, qui contribuent à mettre en valeur l'ensemble de la composition.

Éléments à rétablir ou à remplacer

Aucune recommandation.

\* La valeur patrimoniale est une donnée susceptible d'évoluer avec le temps, selon la nature des interventions.

## Photographies



2010.440.EAS.3.09.01





2010.440.EAS.3.15.03



2010.440.EAS.3.15.01



2010.440.EAS.3.16.03



## Gestion des données

Créée le

2010/08/24

Créée par

Chantal Lefebvre / Patri-Arch

Modifiée le

Modifiée par

## Données administratives

## Localisation de la croix de chemin

Toponyme de la croix de chemin

 Utilisée au culte

Municipalité

East Hereford

Lieu-dit

Adresse

Route 253

Paroisse catholique

Saint-Henri

Localisation secondaire

Située à l'intersection du chemin de la Rivière

Unité pastorale

Saints-Apôtres

Propriétaire du site

Martin Lambert

Coordonnées GPS

N45° 05' 188" W71° 29' 382"

Statut juridique

sans statut

Année d'implantation

en 1945 (7)



2010.440.EAS.4.

## Données formelles

## Typologies

Type de croix de chemin (typologie formelle)

Croix de chemin simple

## Ornementation

Ornement(s) croix de chemin

Flambeau

Emplacement

Axe

## Matériaux et assemblage

Matériau de la croix de chemin

Bois

Cercle plein

Axe

Mode d'assemblage

Indéterminé

Extrémités

Extrémités à bouts carrés

Couleur

Blanche

Clôture et édicule

Aménagement paysager

Socle / Plateforme

Indéterminé

Inscription sur la croix de chemin

Statuaire

Aucune

Aucune

## Données paysagères

## Site et environnement

Milieu d'insertion

Champs cultivés

Emplacement / voie publique

En bordure de la route

## Notes paysagères

La croix de chemin est située en bordure de la route, à l'intersection de la route 252 et du chemin de la Rivière. Un aménagement paysager composé d'une haie de cèdres à l'arrière et de fleurs annuelles à l'avant complète l'ensemble. Un boîtier de bois de forme triangulaire sert en quelque sorte de socle à la croix de chemin.

## Données historiques

## Construction

Année d'implantation

en 1945 (7)

Auteur (artiste ou concepteur)

Inconnu

Remplacement(s) de la croix de chemin d'origine

Indéterminé

Client (demandeur)

Inconnu

Élément(s) disparu(s) (figuration, clôture, etc.)

Aucune

Raison de l'implantation

Projet communautaire / Engagement religieux

## Notes historiques

Au terme d'une retraite religieuse se déroulant du 20 au 24 juin 1945, le curé Émery Picard, assisté des pères Champagne et Painchaud, prédicateurs, procédèrent à la bénédiction de trois croix de chemin dans la municipalité de East Hereford (7). Chacune des croix affiche une vertu théologale, dont le flambeau (la Foi), l'ancre (l'Espérance) et le coeur (la Charité) (2).

## Sources documentaires

## Références bibliographiques

(1) *Paroisse St-Henri, East Hereford, 1908-1983*. s.l., s.é., 1982. p. 51-52.

(2) CHABOT, André. *Dictionnaire illustré de Symbolique funéraire*. Paris / Bruxelles, La Mémoire Nécropolitaine / Memogrames-Les éditions de la Mémoire, Coll. Imhotep, 2009. p. 48.

**Évaluation patrimoniale \*****État physique**

Date évaluation

- Bon état    Travaux mineurs requis    Travaux majeurs requis

Remarques sur l'état physique

La croix de chemin présente dans son ensemble un bon état physique, tant au niveau de sa structure que de ses éléments ornementaux.

**État d'authenticité**

- État complet (croix d'origine/identique)    Remplacement (modèle différent)    Altérations importantes (éléments disparus)

Remarques sur l'état d'authenticité

La croix de chemin semble avoir conservé l'ensemble de ses caractéristiques et éléments d'origine.

**Évaluation patrimoniale**

Critères évaluation (valeurs)

- Âge et histoire    Usage    Artistique    Authenticité    Paysagère    Ethnologique

Éléments de valeur patrimoniale

Implantée en 1945, la croix de chemin est l'une des trois croix à avoir été érigée et bénie au terme d'une retraite religieuse dans la paroisse catholique Saint-Henri, d'East Hereford. S'élevant sur une parcelle de terrain gazonnée formée par la rencontre de la route 253 et du chemin de la Rivière, la croix de chemin ne fait plus de nos jours l'objet d'un culte. La structure de bois s'agrémente à son axe d'un flambeau, symbole de la Foi, qui constitue l'une des vertus théologiques. La présence d'un aménagement paysager composé de plantes annuelles disposées dans un boîtier de forme triangulaire autour du socle de la croix, alliée à la présence d'une haie de cèdres en arrière-plan de la structure, contribuent à sa mise en valeur.

**Valeur patrimoniale**

- exceptionnelle    supérieure    bonne    moyenne    faible    aucune

**Recommandations**

Éléments à conserver et à mettre en valeur

Conserver l'aménagement paysager à la base de la croix de chemin, qui contribue à mettre en valeur l'ensemble de la composition.

Éléments à rétablir ou à remplacer

Aucune recommandation.

\* La valeur patrimoniale est une donnée susceptible d'évoluer avec le temps, selon la nature des interventions.



### Photographies



2010.440.EAS.4.01.05



2010.440.EAS.4.09.01




2010.440.EAS.4.15.05



2010.440.EAS.4.16.01



2010.440.EAS.4.15.04



2010.440.EAS.4.

### Gestion des données

Créée le

2010/08/25

Créée par

Chantal Lefebvre / Patri-Arch

Modifiée le

Modifiée par